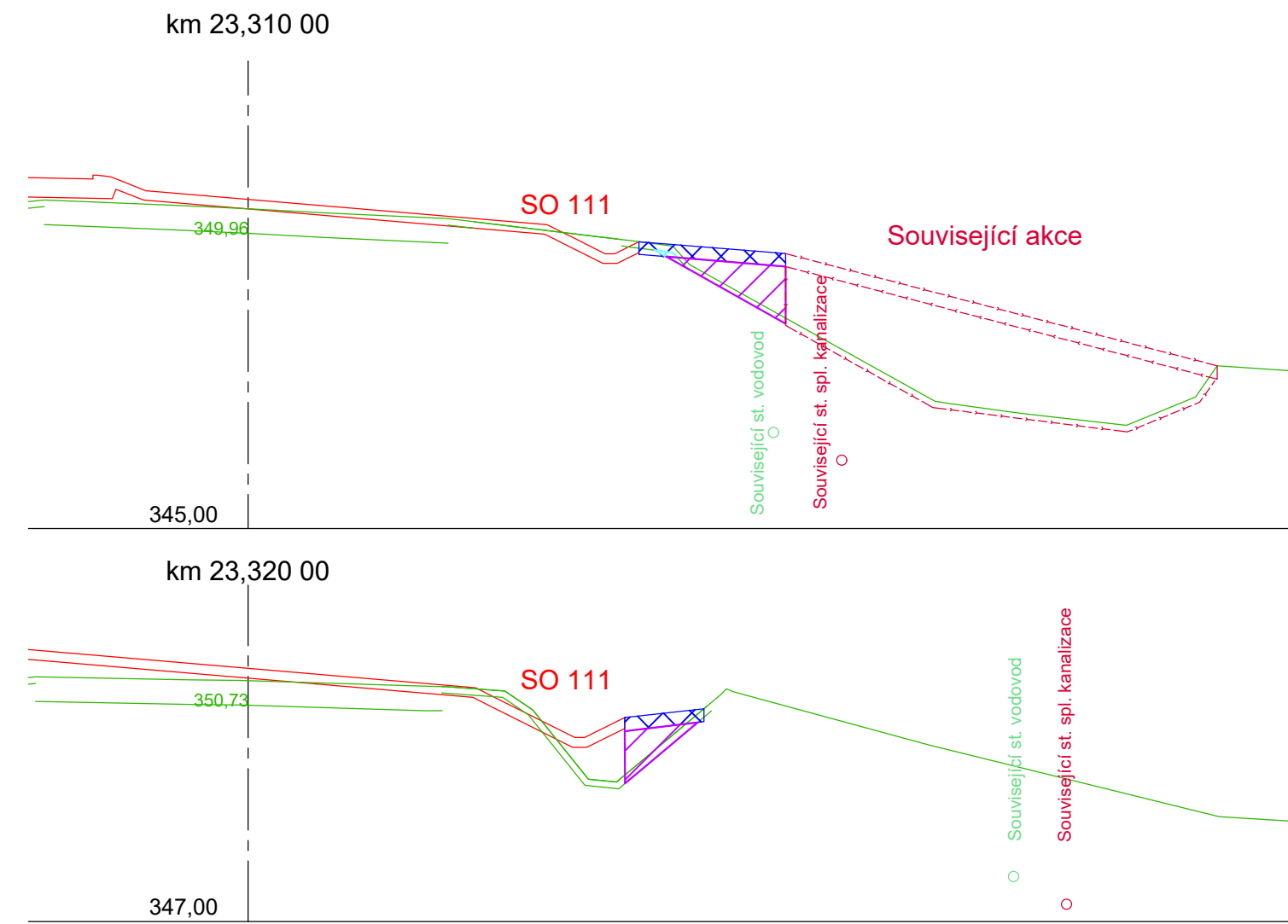


II/125 Vlašim - Pavlovice, narovnnání

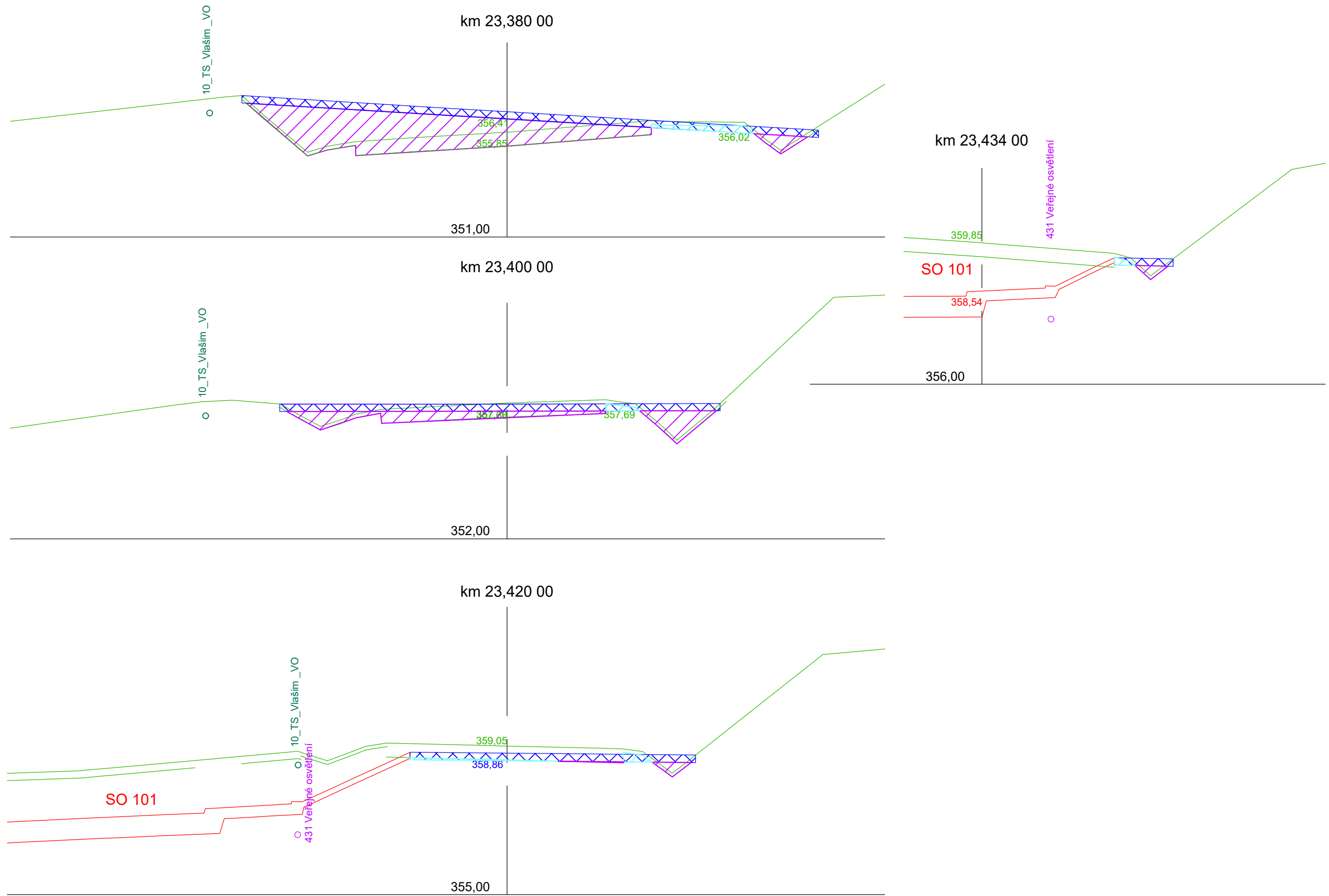
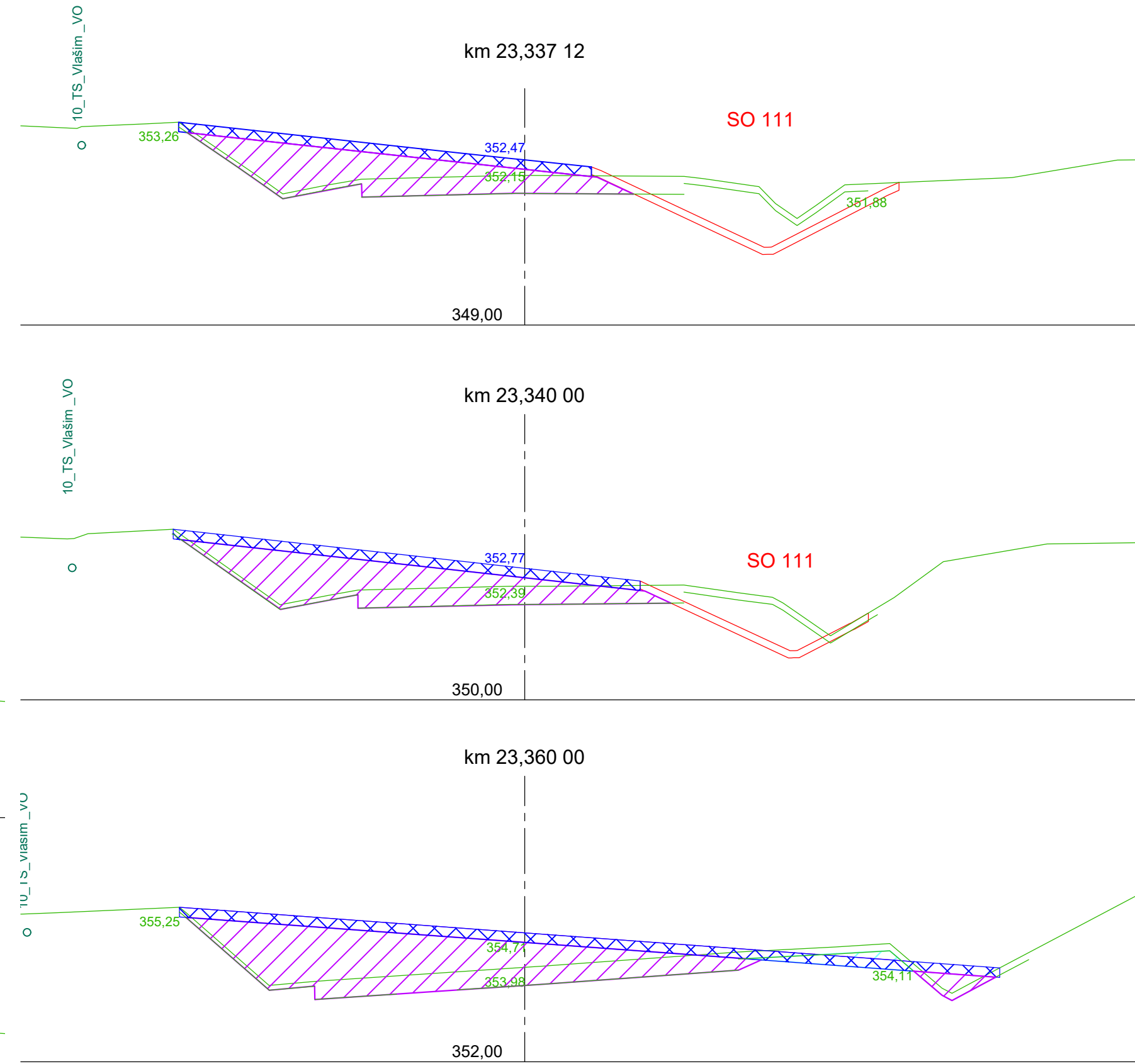
SO 801 Rekultivace opuštěných úseků silnice II/125

Charakteristické příčné řezy - 1. úsek M 1:100

Lokalita 1A



Lokalita 1B



II/125 Vlašim - Pavlovice, narovnnání


PROJEKTOVÁ DOKUMENTACE PRO PROVÁDĚNÍ STAVBY

ÚNOR 2025

STŘEDOČESKÝ KRAJ
Zborovská 11, 150 21 Praha 5

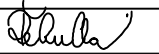


SHB, akciová společnost
Mashná 8, 702 00 Ostrava



HLAVNÍ INŽENÝR PROJEKTU

ING. HUBERT ŘEHULKA








D.1

SO 801

SOUŘADNICOVÝ SYSTÉM : S-JTSK
VÝŠKOVÝ SYSTÉM : Bpv

ZHOTOVITEL ČÁSTI P D

VEDOUcí PROJEKTANT	ING. L. ROZMBACHOVÁ		 projekce dopravních staveb Mashná 1493/8, 702 00 Ostrava
ZODPOVĚDNÝ PROJEKTANT	ING. M. KROUPAROVÁ		
VYPRACOVAL	ING. L. ROZMBACHOVÁ		
KONTROLOVAL	ING. E. KONEČNÝ		
KRAJ: STŘEDOČESKÝ	MĚÚ/00: VLAŠIM	DATUM	ÚNOR 2025
K.Ú.: VLAŠIM	NÁZEV OBJEKTU:	FORMÁT	5x44
SO 801 Rekultivace opuštěných úseků silnice II/125		MĚŘITKO	1:100
		ÚČEL	PDPS
		ČÍS. ZAKÁZKY	5/21 001
NÁZEV PŘÍLOHY:		ARCHIVNÍ ČÍS.	
		ČÍS. SOUPRAVY	ČÍS. PŘÍLOHY
CHARAKTERISTICKÉ PŘÍČNÉ ŘEZY - 1. úsek			3.1